

# Descobrix el nostre entorn natural



Rodejada per una catifa verda de tarongers, un laberint de séquies, molins i alqueries, Faura es troba a les faldes de **la Rodana**, que està a 190 m sobre la mar. La Rodana és un

contrafort calcari de la serra d'Espadà. És el nostre xicotet pulmó verd.

A les faldes de la Rodana es troba el **bosc mediterrani- parc urbà la Rodana** amb 6.688 m<sup>2</sup> i que ha permès, a més de la recuperació de l'espai i la rehabilitació paisatgística, l'accés directe a la muntanya des del poble, la qual cosa s'havia perdut des que es va fer l'exploració agrícola. Un racó on poder perdre's del soroll del poble i gaudir d'un passeig tranquil i seré.

Tant la Rodana com el bosc mediterrani són entorns que s'han de conservar, perquè ens abasteixen d'oxigen, de vida. Per això cada any, el Dia de l'Arbre es repoblen les dues zones amb espècies autòctones, com la murtra, el margalló, les sureres, les carrasques i altres arbusts.

Una altra alternativa per descobrir el nostre entorn natural és fer alguns dels senders senyalitzats pel Centre Excursionista La Vall de Segó.

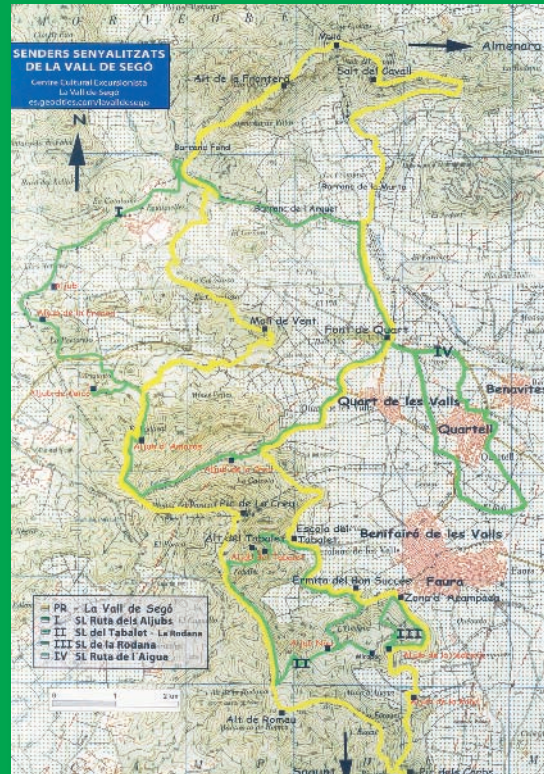
O bé fer **la ruta dels espais de l'aigua** que és el testimoni més significatiu d'una societat i una cultura agrària que està essent abandonada de forma accelerada. Les nostres terres són fertilitzades per les aigües de la font de la Vall de Segó o font de Quart.

Al terme de Faura es pot veure el **sistar** de Faura que dividix les aigües de Faura i Rubau, una construcció situada sobre la séquia major per evitar la manipulació dels partidors dels regants.

Una volta superat el sistar de Faura i abans d'arribar a les marjals, les aigües de la Font passen pel **llavaner**. L'origen del llavaner es troba als primers anys de la postguerra, i a fi de conservar-ne el valor testimonial, ha estat rehabilitat per l'Ajuntament, convertint-lo en una sala polivalent

d'exposicions, però sense deixar de tindre l'ús tradicional, ja que encara hi ha dones que van a llavar la roba. Però també era i és un lloc de reunió on la gent conversa sobre tot tipus d'assumptes, des de la feina fins a l'amor, com si fora l'àgora dels grecs.

Seguint el recorregut de les aigües de la font es poden veure els molins, la resta de sistars i tot l'entramat de séquies dissenyat pels romans i millorat i optimitzat pel sistema andalusí, i que va sofrir transformacions posteriors. També podem passejar pels diferents jaciments arqueològics dels antics llogarets d'origen àrab, ja que Faura és el resultat de la progressiva fusió d'una sèrie d'alqueries conegudes com "Els Llogarets de Segó", hui desaparegudes. Sense oblidar que la Via Augusta travessa el terme de nord a sud.



# FAURA

## A cop d'ull



AJUNTAMENT DE FAURA  
[www.faura.es](http://www.faura.es)



# Descobrir el nostre poble

## ZONA D'ACAMPADA I BOSC MEDITERRANI

Us preveia sol·licitud de l'Ajuntament. Caps de setmana i festius oberta de 9,30 a 21 h.

## POLIESPORTIU

- PISTA TENIS
- FRONTIENS
- CAMP DE FUTBOL
- PISCINES D'ESTIU
- FUTIBET

## CEMENTERI

Obert de 10 a 20 h.

## ERMITA DE SANTA BÀRBARA

## PAVELLÓ MULTIÚS

## MERCAT DE VERDURES I FRUITES

dimarts i dissabtes de 8 a 13 h.

## PAELLERS

## BIBLIOTECA I SALA D'ESTUDIS

Oberfes de 16,30 a 20,30 h. La sala d'estudis té horari extraordinari en períodes d'exàmens.

## COL·LEGI SANT VICENT FERRER MINITRINQUET

## FONT D'AIGUA

Oberta de 9,15 a 19,30 h  
Dilluns a dissabte

## AJUNTAMENT

De dilluns a divendres de 9 a 14 h  
i dissabtes de 9 a 13 h.

## SALÓ D'ACTES

Us preveia sol·licitud a l'Ajuntament amb 3 dies d'antelació

## PARC DE LA CANALETA

Zona verda d'esplai amb un parc infantil i un auditori

## CENTRE DE SALUT

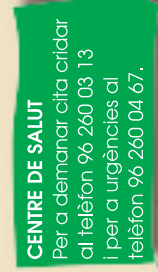


Per a demanar cita ciutad al telèfon 96 260 03 13 i per a urgències al telèfon 96 260 04 67.



## PLAÇA ALMORIG

## CASA COMTAL

## ESGLÉSIA DELS SANTS JOANS



INSTAL·LACIONS

LLOCS D'INTERÉS